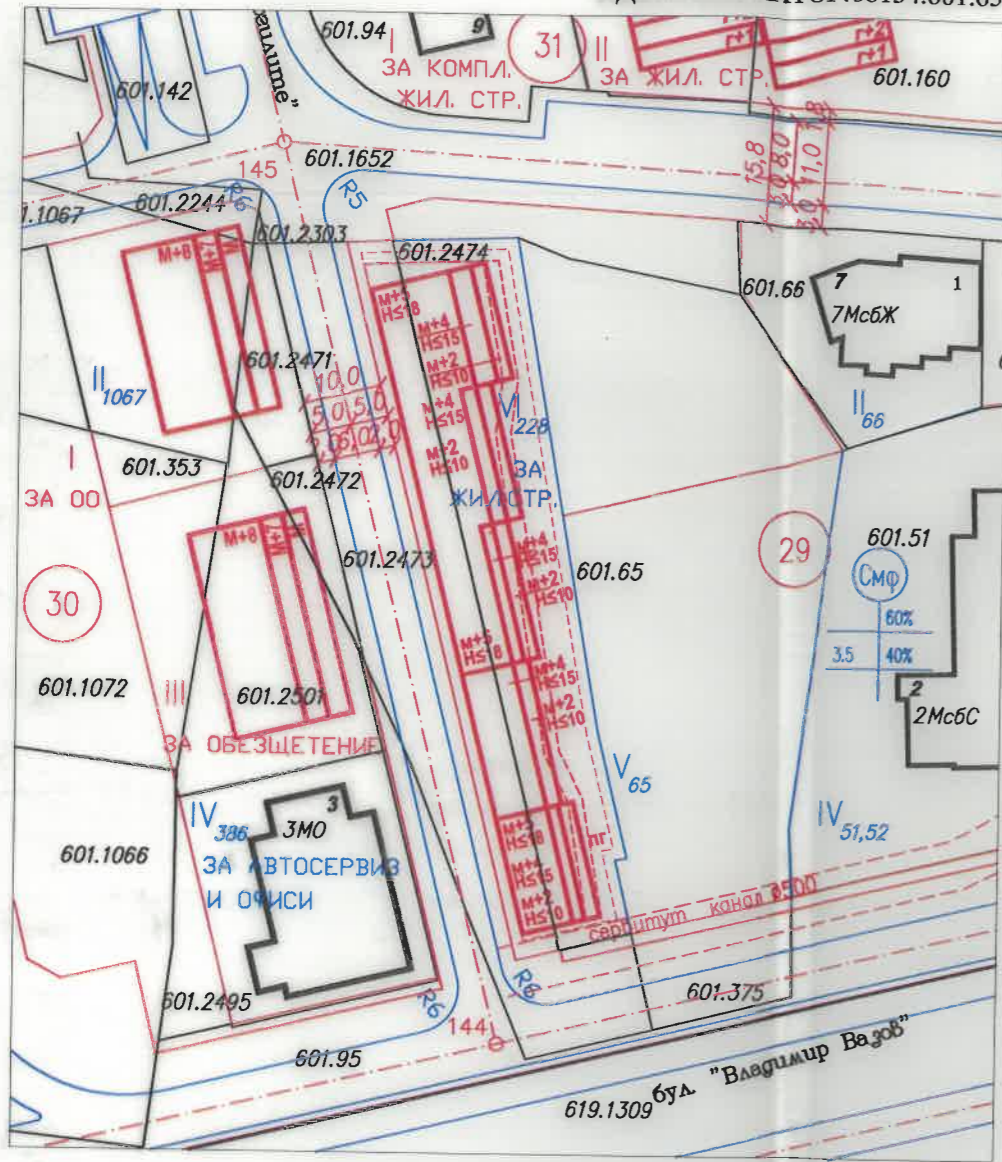


ИДЕНТИФИКАТОР:68134.601.65



ИЗВАДКА ОТ ДЕЙСТВАЩИЯТ ПЛАН ЗА РЕГУЛАЦИЯ И ЗАСТРОЯВАНЕ ЗА КВ.29, М."ЛЕВСКИ-ЗОНА Г", СО-РАЙОН ПОДУЯНЕ

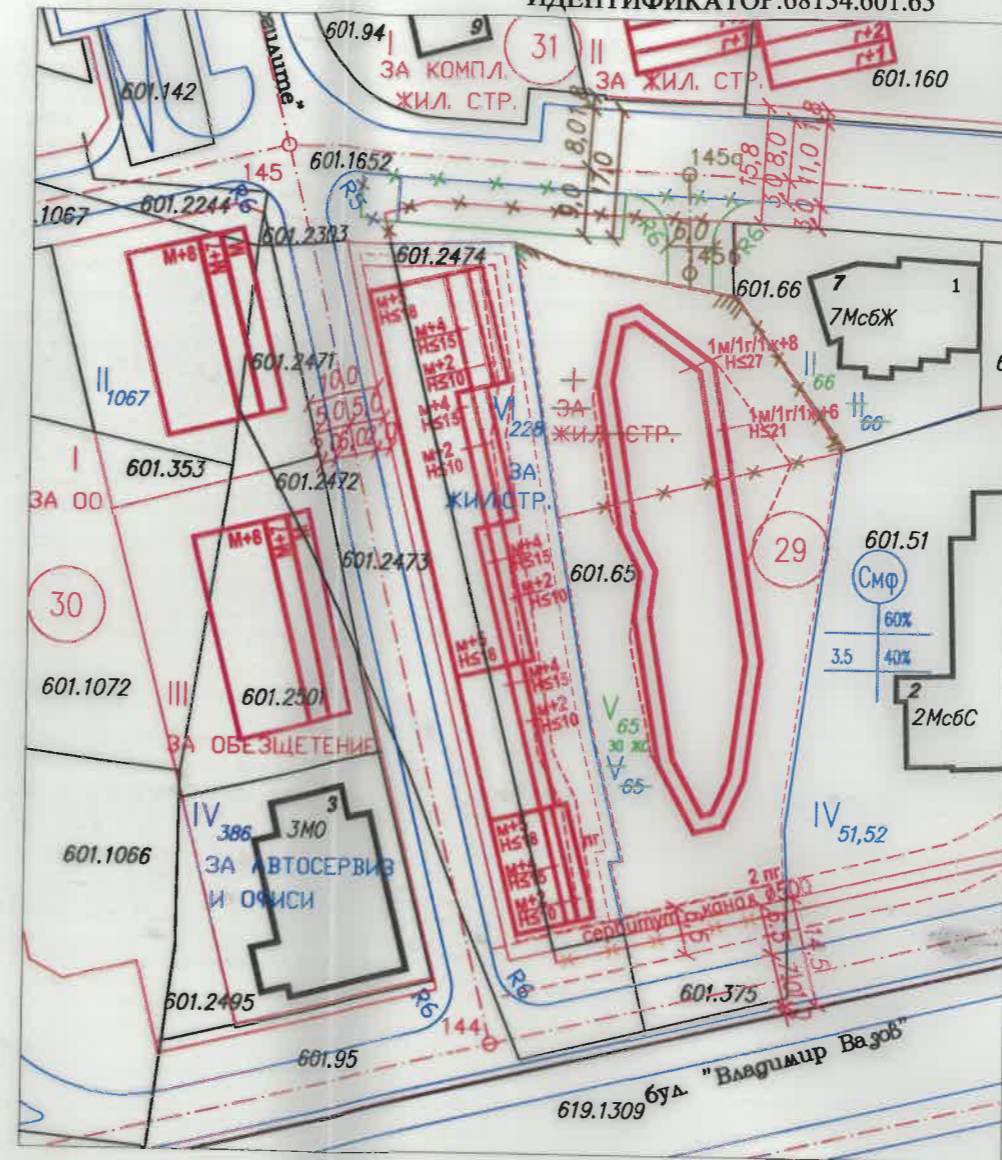
Кадастралната карта за местността е одобрена със заповед №РД-18-4/9.03.2016г. на Изпълнителния директор на АГКК. Действащият ПРЗ за местност: "Левски-зона Г", одобрен с Решение 4, Протокол 23/19.03.2001г. на СОС, Заповед №РД-09-50-117/09.03.2000г. за одобряване на ЧЗРКП за кв. 29, УПИ I, II, III, IV, V, Заповед №РД-09-50-595/22.07.2014г. за одобряване на ИПРЗ за УПИ IV, кв.30 Заповед № РА50-176/01.04.2021 за одобряване на ИПРЗ и ИПУР за УПИ VI-228, кв. 29

Номер на квартал	Номер на ПИ и/или УПИ	Устройствена зона	Поземлен имот с установено предназначение	Етажност (височина в м)		Градоустройствени параметри			Начин на застрояване		Забележка
				максимална	възможна "от-до"	плътност на застрояване	К инт	минимална озеленена площ	свободно-е	свързано в два съседни имота-д	
29	V-65	Смф	за жс	27м. 9ст.	от 21 до 27м. от 7 до 9 ст.	60%	3.5	40%	•		

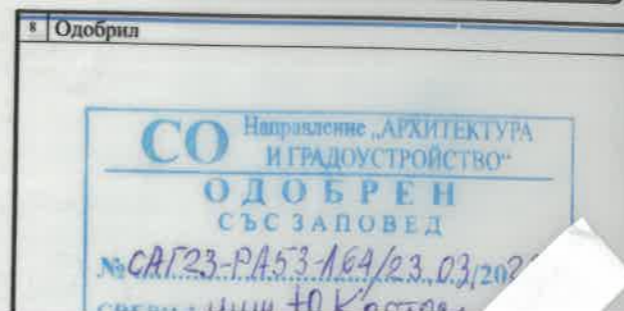

Забележка:

Промените в лилаво и оранжево са според т.б по протокол №ЕС-Г-16 от 28.02.23г.

ИДЕНТИФИКАТОР:68134.601.65



ИЗМЕНЕНИЕ НА ПЛАН ЗА РЕГУЛАЦИЯ И ЗАСТРОЯВАНЕ ЗА УПИ I-ЗА ЖС И УПИ V-65 и ОБРАЗУВАНЕ НА НОВ УПИ V-65 и ИПУР ЗА ОТКРИВАНЕ НА НОВА ЗАДЪНЕНА УЛИЦА ОТ О.Т 145А(нова) ДО О.Т 145Б(нова) И КОНТАКТЕН УПИ II-66, КВ.29, М."ЛЕВСКИ-ЗОНА Г", СО-РАЙОН ПОДУЯНЕ М1:1000



Столична община



1 Възложител

2 Обект
ИЗМЕНЕНИЕ НА ПЛАН ЗА РЕГУЛАЦИЯ И ЗАСТРОЯВАНЕ ЗА УПИ I-ЗА ЖС И УПИ V-65 и ОБРАЗУВАНЕ НА НОВ УПИ V-65 и ИПУР ЗА ОТКРИВАНЕ НА НОВА ЗАДЪНЕНА УЛИЦА ОТ О.Т 145А(нова) ДО О.Т 145Б(нова) И КОНТАКТЕН УПИ II-66, КВ.29, М."ЛЕВСКИ-ЗОНА Г", СО-РАЙОН ПОДУЯНЕ
М1:1000


Чертеж	ИПРЗ и ИПУР	Дата	03.2023г
Машаб	1:1000	Лист	1/2

3 Ревизия
01 Основание
Протокол № ЕС-Г-16 от 28.02.23г.

4 проектант

Лого

mail:kodel@abv.bg
телефон:



5	Име	Подпис
Проектант	арх.И.Моев	
Р-л проект		
Съгласували		

6 Име файл

Инвентарен номер/QR код