

Координатна система КГС2005г.  
Височинна система - Балтийска

М 1:1000

ПУП

ИЗМЕНЕНИЕ на ПЛАН за РЕГУЛАЦИЯ

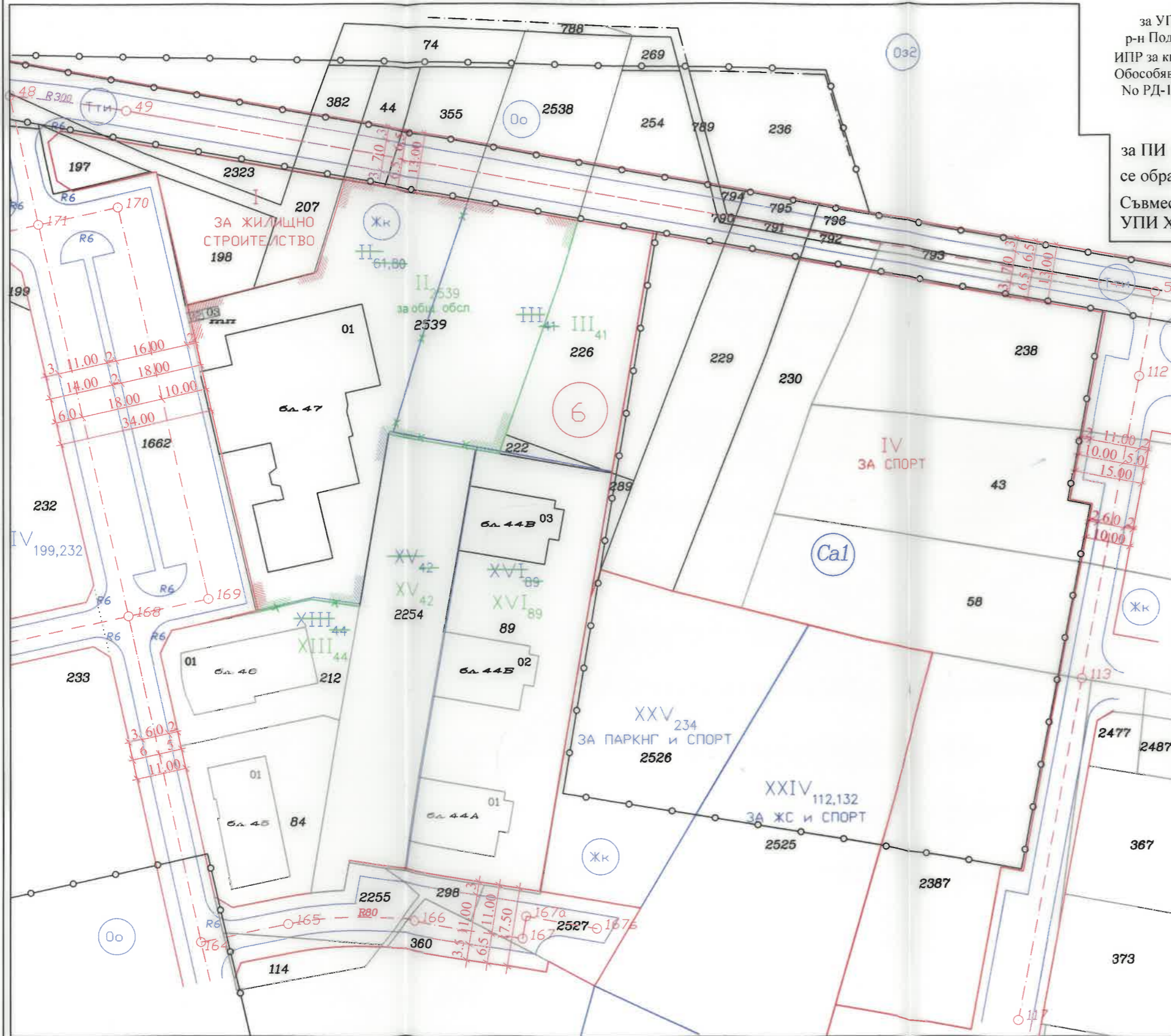
за УПИ II-61.80, и УПИ III-41, кв.6 по регулационен план на м."Левски зона Г", р-н Подуене на СО, одобрен с Решение No 4 по протокол No 23/19.03.2001г. на СОС и ИПР за кв.6 одобрен със заповед No РД-09-178/19.06.2006г. КМЕТ НА РАЙОН "ПОДУЯНЕ". Обособяване на УПИ II-2539, за общ. обсл. за ПИ 68134.601.2539, по КККР одобрена с зап. No РД-18-4/09.03.2016г. и съвместяване на регулационните линии по имотните граници с контактните: УПИ XIII-44, УПИ XV-42, УПИ XVI-89.

за ПИ 68134.601.2539-, по КККР с площ 4700кв.м.



се образува УПИ II-2539 (нов) за общ. обсл. с площ 4678кв.м. в кв.6

Съвместяват се регулационните линии по имотните граници с контактните: УПИ XIII-44, УПИ XV-42, УПИ XVI-89.

Адрес: м."Левски зона Г", р-н Подуене на СО  
Трайно предназначение на територията: Урбанизирана.  
Начин на трайно ползване: Жк по ОУП на СО



НАГ-София www.sofia-agk.com  
№Към САГ19-ГР00-2714-[10]  
12.12.2019  
09.02.2023  
Код за достъп:  
19504950156



СОФИЯ 05.02.2023г.

УДОСТОВЕРЕНИЕ за ППН N 01931 на КИИП

ЗАПОВЕД за правоспособност на АГЕНЦИЯ по КАДАСТЪРА N 715

НАМАЛЪ РАЗВИТИЕТО И ИНВЕСТИЦИЯТА	КАТЕГОРИЯ
УРБАНА ПРОЕКТАНТСКА ПРАКТИКА	КАТЕГОРИЯ
Регистрация	КАТЕГОРИЯ
УПИ	КАТЕГОРИЯ
Планировка	КАТЕГОРИЯ
МАКРО-СТРУКТУРА	КАТЕГОРИЯ

Изпълнител: Б. БИЧКОВ

Управител: С. СТОИЧКОВ

ИИИЖ П. П.