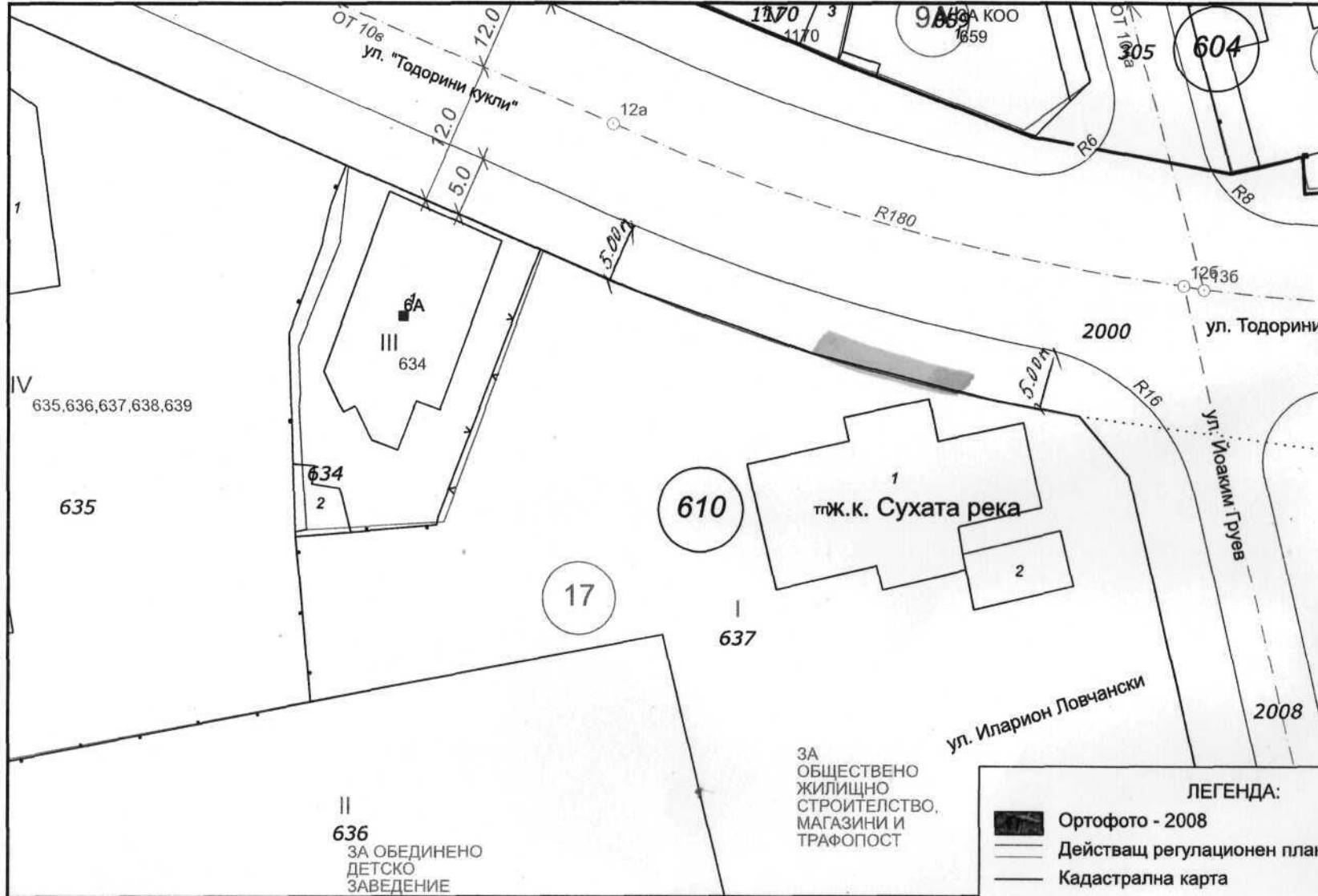





ИЗВАДКА ОТ ЦИФРОВИЯ МОДЕЛ

Координатна система 2005



8.ЖК „СУХА РЕКА”, УЛ. „ТОДОРНИ КУКЛИ”
 ПРОТОАР ДО БЛ.217, ДО ТП „ВУЛКАНИЗАТОР”,
 ПРЕДИ СПИРКАТА НА МГТ /12 М²/;

ЛЕГЕНДА:

-  Ортофото - 2008
-  Действащ регуляционен план
-  Кадастрална карта

М 1:500